Landbrugsprodukter fra Trimble

Trimble

Indholdsfortegnelse

Indledning	3
Skærme	4–5
Guidning og styring	6–7
Sammenligning af styresystemer	8
Sammenligning af skærme	9
Flow- og doseringskontrol	10
Kontrolløsningerne Field-IQ ISOBUS	11
Spotsprøjtesystemet WeedSeeker 2	12
NextSwath-foragerautomatik	13
GPSnet.dk – altid foran!	14–15
Regulering af vand	16
WM-Survey II	17
Arbejdsrutiner og datahåndtering	18
Trimble Select	19
Globalt forhandlernetværk	20

Trimble Connected Farm®

Trimbles innovative og brugervenlige løsninger til præcisionslandbrug hjælper landmændene med at forbinde hele bedriften, så de kan foretage faktabaserede beslutninger i realtid og forbedre både produktivitet, rentabilitet og bæredygtighed.

Trimble Agriculture-sortimentet er en samling præcisionsløsninger, der forener alle aspekter af moderne landbrugsdrift. Trimble hjælper landmændene med at udføre arbejdet smartere, hurtigere og mere effektivt – i marken såvel som på kontoret – hele året rundt. Ved hjælp af fuldstændig integration af køretøjer og redskaber, problemfri dataoverførsel og analyse og de bedste korrektionstjenester, der findes, kan landmændene sammenkoble så meget eller så lidt af deres bedrift, som de ønsker. Man kan til enhver tid udvide eller opgradere efter behov.

Vores løsninger leveres via et globalt netværk af autoriserede Trimble-forhandlere, som er specialister i teknologi, hardware til præcisionslandbrug, software samt databehandling til hele bedriften.

Skærme

Trimbles guidningsskærme giver dig nøjagtig overvågning og kortlægning af markdata i realtid. Udnyt fordelen ved industriens førende performance og pålidelighed til at udføre markarbejdet både hurtigere og mere effektivt. Med et bredt udvalg af funktioner og priser kan du vælge den rette skærmløsning til netop din bedrift.

TMX-2050™-skærmen

Bedst egnet til komplekse opgaver med store redskaber og arbejde med mange produkter samtidigt samt ved behov for at styre vandet i jorden ved hjælp af planering, nivellering og/eller dræning.

- High-definition, 30,5 cm farvetouchskærm til styring af op til 6 materialer og sektionskontrol af redskaber
- Android™-baseret operativsystem
- Kontrollér op til 256 sektioner med ISO og 6 produkter med Trimble Field-IQ™-kontrolsystem til afgrødeinput
- Brugertilpasset arbejdsskærm
- Understøtter flere modtagere samtidigt ved vandregulering eller redskabsstyring
- 1 indbygget kamera og understøttelse af 2 eksterne kameraer
- Let at flytte fra køretøj til køretøj
- Kompatibel med Trimbles RTX®-korrektionstjenester

GFX-750™-skærmen

Bedst til almindelige bedriftsopgaver og ved behov for at indføre moderat præcision og en række valgmuligheder med hensyn til nøjagtighed samt simple sprøjte- og spredningsopgaver. Brugervenlig, moderne touchskærm, som er kompatibel med alle ISOBUS-forberedte værktøjer.

- Stor 25,4 cm HD-farvetouchskærm
- Android-baseret operativsystem
- Kontrollér op til 256 sektioner med ISO og 4 produkter med Trimble Field-IQ-kontrolsystem til afgrødeinput
- Tagmonteret kombineret NAV-900-guidningscontroller og -modtager
- Også kompatibel med guidningscontrolleren NAV-500™
- Brugertilpasset arbejdsskærm
- 1 indbygget kamera og understøttelse af et ekstra eksternt kamera
- Let at flytte fra køretøj til køretøj, da der ikke er brug for en masse kabler i køretøjet
- Kompatibel med Trimbles RTX-korrektionstjenester

TeamViewer QuickSupport med fjernadgang

GFX-750- og GFX-350-skærmene kan styres helt med TeamViewer QuickSupport via fjernadgang. Forhandlerne kan nu både se og styre tilsluttede skærme fra deres kontor, så de kan løse landmændenes problemer i marken.

GFX-350™-skærmen

Den nyeste Android-baserede, brugervenlige skærm fra Trimble Agriculture er økonomisk, har en lang række funktioner og er let at installere. Den giver mulighed for autostyring og doseringskontrol til enhver bedrift. Sammen med Bluetooth®, Wi-Fi®-forbindelse og ISOBUS-kompatibilitet kan skærmen benyttes af enhver landmand til at klare alle bedriftens opgaver, året rundt og med udstyr af alle fabrikater.

- 17,8 cm HD-farvetouchskærm
- Android-baseret operativsystem
- Robust konstruktion til det daglige arbejde i marken
- Kompatibel med Trimbles RTX-korrektionstjenester
- Kompatibel med NAV-500- og NAV-900-guidningscontrollere
- ISOBUS-opgavecontroller og universel terminal
- Styrer op til 2 kanaler og 24 sektioner

EZ-Guide® 250-systemet

Bedst til begynderen, der ønsker at have en skærm til mindre vigtige opgaver. Til landmanden, der bruger manuel styring og har brug for guidning på begynderniveau med en spor-til-spor-nøjagtighed på under en meter, til en overkommelig pris.

- Robust konstruktion til det daglige arbejde i marken
- Kompakt 10,9 cm farveskærm
- Intuitiv brugerflade
- 15 indbyggede LED-lamper
- Én indbygget GPS-modtager
- Hurtig montering og let at lære at bruge
- Let at flytte fra køretøj til køretøj

Guidning og styring

Autopilot™

Automatisk styresystem

- Automatisk, håndfri guidning
- Installeres direkte i hydrauliksystemet
- Højeste styrenøjagtighed på alle marktyper

Autopilot

Ratmotorstyring

- Forenkler installationen ved at bruge en elmotor i stedet for fuld hydraulisk installation
- Man sparer omkring 40 % af installationstiden i forhold til senere montering af hydraulisk autostyring

EZ-Steer®

Autostyringssystem

- Enkel, transportabel og håndfri styring til mere end 1.200 forskellige køretøjsmodeller – gamle som nye
- Effektiv og stressfri styringsløsning

EZ-Pilot®

Assisterende styringssystem

- Giver styring med et højt nøjagtighedsniveau til en overkommelig pris
- Drejer rattet for dig med en kompakt elmotor, monteret direkte på ratstammen

EZ-Pilot Pro

Assisterende styringssystem

- Guidning med stor nøjagtighed, lige fra mekaniske forhjulstrukne traktorer til firehjulstrækkere og mejetærskere
- Køretøjerne kan stå i bakgear i op til 15 sekunder, så man kan line dem op til næste spor

Trimbles systemer benytter avanceret terrænkompensationsteknologi til øjeblikkelig beregning af køretøjets aktuelle position for at forbedre nøjagtigheden under vanskelige forhold som f.eks. kuperet terræn, skråninger og ujævn grund. Udfør opgaverne i marken hurtigere, mere præcist og mere sikkert – dag og nat.

NAV-900

Guidningscontroller

- Triplefrekvens GNSS-modtager med mange konstellationer
- Mere pålidelig og med kortere initialiseringstid
- Kompatibel med hele sortimentet af automatiske styresystemer
- Kompatibel med Trimbles RTX-korrektionstjenester

NAV-500™

Guidningscontroller

- Hvis du sætter den sammen med en af skærmene fra GFX-serien, har du en præcisionsløsning til en overkommelig pris
- Kun kompatibel med assisterende styresystemer
- Gentagelig nøjagtighed på under en meter
- Kompatibel med Trimbles RTX-korrektionstjenester

TrueTracker™

Redskabs-styringssystem

- Holder din traktor og dit redskab på samme kørespor
- Giver nøjagtig kontrol over redskabet i vanskeligt terræn ved aktiv styring af redskabet

TrueGuide™

Redskabs-styringssystem

- Korrigerer redskabets position ved at flytte traktoren
- Økonomisk løsning, som egner sig bedst til kornafgrødedyrkning

RG-100

Rækkestyringssystem

- RG-100 justerer automatisk dit høstredskabs kørespor ved brug af de indbyggede sensorer i mejetærskerens eller finsnitterens skærebord
- Centrerer høstredskabet i rækkerne – også når de ikke er lige

Sammenligning af styringssystemer

Funktioner	Autostyrings-systemet Autopilot	Motorstyrings-systemet Autopilot	Autostyrings-systemet EZ-Pilot Pro	Autostyrings-systemet EZ-Pilot	Autostyrings-systemet EZ-Steer
TMX-2050-skærmen	√	√		√	√
GFX-750-skærmsystemet	√ **	√ **	√	√	√
GFX-350-skærmen	√ **	√ **	√	√	√
EZ-Guide 250-systemet					√
Guidningsforberedte køretøjer	√	√			
Redskabsstyrings-systemet TrueTracker	√	√			
Redskabsguidnings-systemet TrueGuide	√	√			
RG-100-rækkestyring	√	√			
T2® terrænkompensation til hældning og drejning					√
T3® terrænkompensation til hældning og drejning	√	√	√	√	

*** Når det kobles sammen med guidningscontrolleren NAV-900*

Spar op til 10 % af inputtet med Trimbles guidnings- og styrings-løsninger

Sammenligning af skærme

Funktioner	TMX-2050-skærmen	GFX-750-skærmen	GFX-350-skærmen	EZ-Guide 250-systemet
Skærmstørrelse	30,5 cm	25,4 cm	17,8 cm	10,9 cm
Touchskærm	√	√	√	
Bluetooth		√	√	
Indgangssignal fra videokamera	2	1	1	
Inklusive GNSS-modtager	√			Kun GPS
Kompatibel med GLONASS	√	√	√	
Kompatibel med assisterende styringssystem	√	√	√	√
Kompatibel med autostyring	√	√	√	
NextSwath-foragerautomatik	√	√		
Rækkestyring	√			
Flow- og doseringskontrol	Maks. 6	Maks. 4	Maks. 2	
ISOBUS UT/TC	√	√	√	
TUVR	√	√	√	
Redskabsstyring	√			
Vandregulering	√			
Udbyttemåling	√			
Trimble Ag App Central	√	√	√	
Mulighed for internetsøgning	√	√	√	

Flow- og doseringskontrol

Lige fra flow-/doseringskontrol og pletsprøjtning til en komplet løsning med variabel dosering og automatisk sektionskontrol kan Trimbles flow- og doseringskontrolsystemer hjælpe dig med at øge dit udbytte og spare på udgifter til udsæd, granulatgødning, væske og væskefri ammoniak.

Automatisk sektionskontrol

- Bruger sektionskontrol til at styre tildeling af udsæd, væske og ammoniak i op til 48 sektioner
- Minimerer overlapninger ved automatisk at slukke for sektioner, der allerede er blevet behandlet

Variabel doseringskontrol

- Styr samtidig doseringen af forskellige materialer, bl.a. udsæd, gødning, væske og væskefri ammoniak i forskellige kombinationer
- Kortlægning af udført tildeling
- Automatisk journalføring

TUVR og Serial Rate Control

- Nu kan vi udføre Trimble Universal Variable Rate og Serial Rate Control (begge er seriebaseret protokol)
- Trimble-skærmen kan sende kommandoer om doserings- og sektionsskift til OEM-skærme
- Seriel protokol

Overvågning af udsæd

- Opnå et større udbytte gennem forbedret placering af udsæden, analyser af plantepopulation, udsædsmængder, overspring/overlapning og korrekt afstand til sikring af højere udbytte
- Forebyg bekostelige problemer med såmaskinen ved at opdage dem så tidligt, at de ikke reducerer udbyttet

Kontrolløsningerne Field-IQ ISOBUS

Tag kontrollen over dit afgrødeinput

Trimble Field-IQ ISOBUS Control-løsningerne er kompatibel doseringskontrol. Det handler om at tage kontrollen over dine udgifter til afgrødeinput og de redskaber, du bruger til at få arbejdet gjort. Integration af dine redskaber betyder ikke, at du skal skille dig af med gammelt udstyr. Med Field-IQ ISOBUS-kontrolløsninger kan du vælge blandt et komplet sortiment af ISOBUS-kompatible produkter, der gør det muligt at spare penge og få mere ud af det udstyr, du allerede har.

Field-IQ ISOBUS

VEJRSTATION

- Sensoren måler vejrdata og viser dem på en ISOBUS- terminal
- Den kan sammenkobles med alle kompatible ISOBUS-terminaler og lagre vejrdata til journaler

Field-IQ ISOBUS

VÆSKEKONTROL

- Kan bruges på alle redskaber, der tildeler væske
- Kan kobles til alle ISOBUS terminaler

Det automatiske spots-prøjtesystem WeedSeeker 2

WeedSeeker 2 er næste generation af pletsprøjtesystem fra Trimble Agriculture.

Systemet er designet på baggrund af 25 års erfaring inden for plantebeskyttelse og er en markant forbedring af tidligere løsninger. Ved hjælp af avanceret optik og effektiv databehandling registrerer WeedSeeker® 2-systemet, hvor der skal udføres plantebeskyttelse. Når sensoren passerer hen over en ukrudtsplante, aktiveres sprøjtedysen, som præcist sprøjter plantebeskyttelsesmiddel på ukrudtsplanten. Denne metode kan reducere plantebeskyttelsesproduktet med op til 90 %.

- Intelligent sensor
- Reducerer brugen af plantebeskyttelse med op til 90 %
- Uovertruffen nøjagtighed
- Kompatibel med ISOBUS
- Letvægtssensorer og -kabler
- Registrering af ukrudt i større bredde med færre sensorer
- Kortlægning af ukrudt og sektionskontrol
- Automatisk drejningskompensation

Spar op til 90 % på omkostninger til såsæd og gødning m.m.

NextSwath 2-forager automatik

Trimble NextSwath™ 2 er vores forbedrede foragerautomatik, der automatisk beregner og gennemfører den bedst mulige linje til at vende køretøjet og køre ind i næste afgrøde (eller spor) med redskabet placeret i forhold til afgrøderækkerne.

Hvorfor NextSwath?

- Forbedrer vendingerne og gentageligheden
- Sparer tid og brændstofudgifter og forebygger skader på afgrøderne

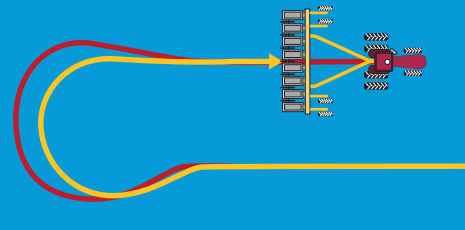

VENDEMØNSTRE MED NEXTSWATH 2

Standardmønster

Standardmønstret "frem og tilbage" til at vende ved almindelig rækkeafgrødedyrkning. Funktionen blev første gang præsenteret sammen med Trimbles oprindelige NextSwath.

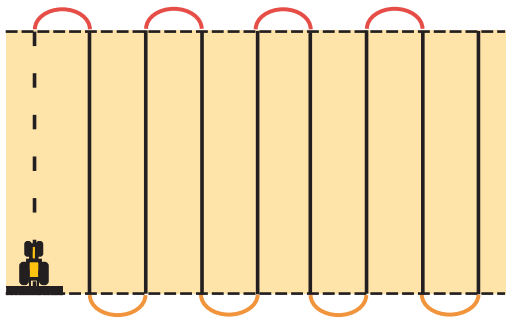

Gentagende blokmønster

Et flerrækket mønster, der foretager alle vendinger samme vej rundt. Dette mønster bruges almindeligvis, når der jordbearbejdes, fordi det i høj grad mindsker risikoen for sammenstød mellem det trukne redskab og traktoren. De bredere sving mindsker slitage på udstyret, men kan dog medføre kompaktering af forageren.

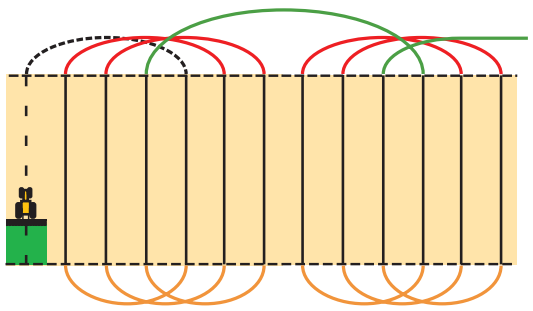

Kørselsmønstre med skiftende svingretning

Endnu et mønster, hvor rækker springes over. Her skiftes der svingretning for hver gruppe af spor. Begrænser slitage på udstyret og giver en bedre dækning af marken og lidt mindre kompaktering af forageren på grund af færre gennemkørsler.

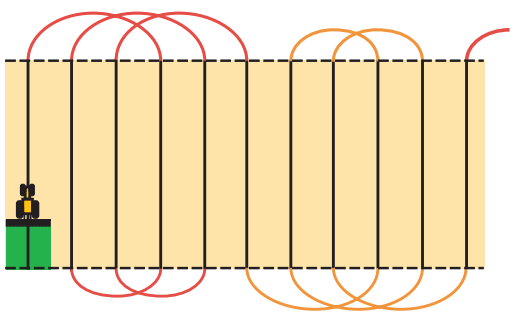

GPSnet.dk – altid foran!

GPSnet.dk virker på alle traktormærker uanset producent. Og alle autostyringer – uanset producent. GPSnet.dk vil altid give dig en god oplevelse.

GPSnet.dk er operativ hele døgnet. Samtidig er GPSnet.dk redundant, med en fuldt ud opdateret back-up server, som er klar til tage over, såfremt der skulle opstå udfordringer med produktionsserveren. Brugere kan følge netværkets status på www.drift.gpsnet.dk

Hvilken **tjeneste** er **bedst** til **din bedrift?**

GPSnet.dk

GPSnet.dk – den ultimative RTK-tjeneste til landmænd

GPSnet.dk er Danmarks suveræne RTK-tjeneste, som er godkendt og kontrolleret af Styrelsen for Dataforsyning og Effektivisering til matrikulære formål.

Det benyttes også af landinspektører og entreprenører til opmåling og afsætning.

Baseret på Trimble's revolutionerende VRS-teknologi leverer GPSnet.dk RTK-korrektioner, der giver mulighed for at styre nøjagtigt på centimeterniveau i hele Danmark.

Med GPSnet.dk undgår du skift mellem basestationer – det fungerer med de samme indstillinger uanset hvor du er i Danmark.

RTK korrektionssignalet fra GPSnet.dk bliver leveret til GSM modemmet I din traktor via mobilnettet. Dit Trimble GSM modem i din traktor, er udstyret med en kraftig antenne der sidder højt placeret – det sikrer dig mobilsignal og dermed referencesignaler selv i områder hvor du ikke kan tale i mobiltelefon.

Skulle du alligevel miste signalet af en eller anden årsag har du med en Trimble skærm mulighed for at køre videre i op til 20 min med xFill korrektionssignaler fra Trimble.

GPSnet.dk virker på alle traktormærker uanset producent. Og alle autostyringer – uanset producent.

GPSnet.dk vil altid give dig en god oplevelse.

GPSnet.dk er altid i front

1 GPSnet – den bedste du kan få, du rammer præcist det samme sted i marken hver gang

GPSnet.dk

Til meget nøjagtige GNSS-korrektioner via mobilt model, uden at der kræves en lokal basestation.

Gentagelses-nøjagtighed	Initialiseringstid	Signaler
2 cm	Øjeblikkelig	mobil

2 Til den simple autostyring

RangePoint® RTX

Gentagelses-nøjagtighed	Initialiseringstid	Signaler
15 cm	5 min.	satellit

Regulering af vand

HÆLDNINGSKONTROL, DRÆNSYSTEMER OG NIVELLERING

VerticalPoint RTK™

GNSS-forbedring

- Giver maksimal vertikal nøjagtighed ved nivellering og anlægsarbejde
- Gør planeringsprojekter mere effektive under kontinuerlige markopgaver
- Opmål, design, udfør, afslut og kontrollér.
- Øger den tid, du arbejder effektivt, helt op til 95 %
- Undgå bekostelig nedetid, der skyldes afdrift pga. upræcise vertikale GPS-signaler

FieldLevel™ II-

3D-maskinstyring

Velafprøvet løsning til opmåling, design og planering.

Planering:

- Opmåling og kortlægning af dine marker
- Skaber den bedst egnede overflade
- Styrer automatisk scraperens hydraulikventiler på alle traktor- og scrapermodeller (dobbelt og tandem)

Design og anlægning af plateauer:

- Designer plateauer
- Analyserer markens former og konturer, og styrer din traktor, mens plateauerne anlægges

WM-Drain®

3D-maskinstyring

- Komplet løsning, der strømliner opmåling, analyse, design, installation og kontrol af drænsystemer på og under jordoverfladen
- WM-Drain sikrer optimal 3D-drænplacering, der forbedrer afgrødeudbyttet ved at kontrollere overfladevand, optimere roddybden, maksimere udbyttet og minimere tabet af næringsstoffer

Øger udbyttet med op til 30 % det første år

SOFTWARE TIL REGULERING AF VAND

WM-Subsurface™

Designsoftware

- Forbedrer placeringen af drænrør og plateauer, så du opnår et større afgrødeudbytte
- Det er let at lægge lag oven på hinanden, f.eks. udbytte eller jordtype, og se marken fra forskellige synsvinkler
- Beregner de anbefalede rørstørrelser for alle rør i et bestemt design
- Kompatibel med WM-Drain-systemet

WM-Form®

Designsoftware

- Giver mulighed for at designe marker med forskellige former og topografi på baggrund af nuværende konturer, de enkelt afgrøders behov for vand og forskellige arbejdsmetoder
- Planér marker med enkelt- eller tandemplaneringsmaskiner
- Opret 2D-skrab/udfyld-estimater og rapporter
- Dræn vandet i den ønskede retning, og anlæg forskelligt skrånende design for at optimere overfladen til overfladevanding.
- Giver mulighed for at oprette forskellige markdesign
- Opret 2D-skrab/udfyld-estimater og rapporter

WM-Survey II

APP TIL OPMÅLING OG KONTROL

WM-Survey II™ er en enkeltstående app til grundlæggende markopmålinger med henblik på vandregulering. Appen er kompatibel med alle Android-telefoner og -tablets samt med GFX-750-skærmen. Det betyder, at brugere kan tilslutte deres egen GNSS-modtager og oprette topografiske kort.

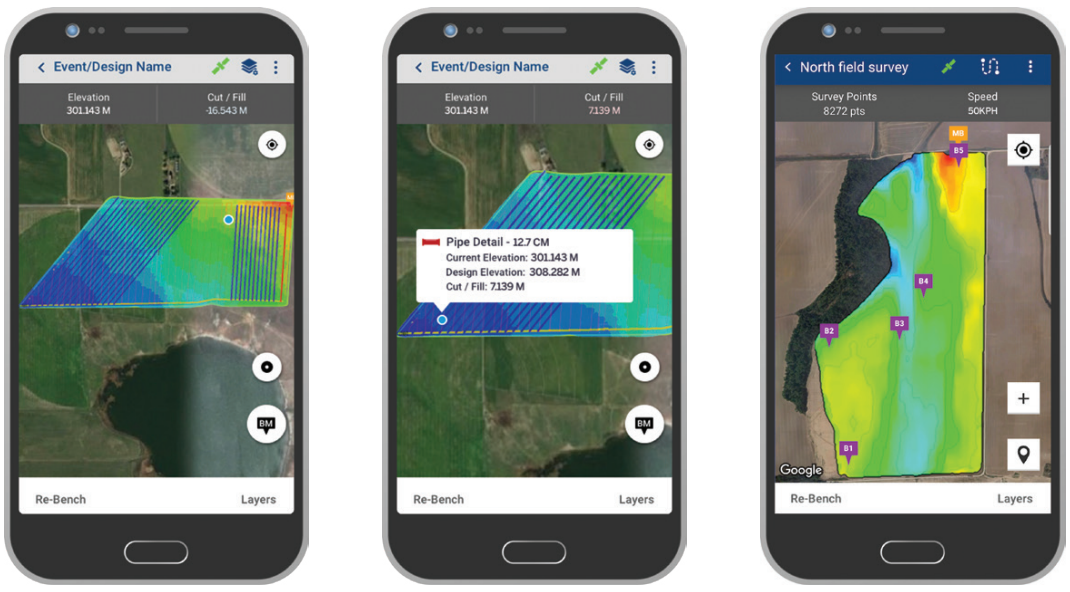

- Brugervenlig begynder-app til vandregulering
- Spar penge ved at bruge opmålingsudstyr, du allerede har
- Intuitive arbejdsrutiner guider brugeren gennem processer og begrænser fejl
- Spar tid med hurtig og enkel kontrol af markform eller dræningsdesign

GNSS-SMARTANTENNER

SPS986 GNSS-smartantenne

Den ekstra robuste SPS986 GNSS-smartantenne sørger for uovertruffen positionering. SPS986 kan fungere som GNSS-roversystem og er velegnet til topografisk kortlægning, research eller til at levere RTK-korrektionsdata. Den kan også fungere som basestation til andre GNSS-opgaver som f.eks. styring af maskiner.

R750 modulopbygget GNSS-modtager

Den modulopbyggede R750 GNSS-modtager er en kombination af den nyeste Trimble GNSS-teknologi med moderne hardware, der giver brugeren en avanceret modtager. Som komplet løsning, der kan bruges som fast basestation, mobilbase eller rover, er R750 velegnet til områder med ustabil satellitmodtagelse.

Catalyst GNSS-antenne

Catalyst™ er et revolutionerende GNSS-koncept, der bringer Trimbles gode kvaliteter og præcise positionering ud til mandskabet i marken med en letvægtsantenne, som er let at tilslutte. Catalyst sørger for positionering på professionelt niveau til enhver på flere forskellige niveauer af rækkevidde og priser.

Arbejdsrutiner og datahåndtering

Farmer Core fra Trimble Agriculture styrer databaserede arbejdsrutiner på bedriften til opgaver af alle størrelser. Farmer Core er hjørnestenen i Trimble Connected Farm® -løsningerne og indeholder værktøjer til bedre planlægning og udførelse af opgaverne. Farmer Core sørger også for at synkronisere, centralisere og behandle vigtige data fra markopgaverne med tilsluttede skærme. Ved at forbinde hardware i kabinen med Connected Farm-økosystemet effektiviseres arbejdet, og det bliver muligt at foretage databaserede beslutninger.

Håndtering af data og ressourcer

- Med AutoSync™-funktionen kan du automatisk tilføje, redigere, opdatere og slette styringsmønstre, marknavne, markgrænser, materialer, redskaber, køretøjer og informationer til maskinførere på alle forbundne enheder
- Tildelingskort oprettet i Farmer Core kan sendes eller importeres fra andre applikationer, der er tilsluttet Precision-IQ™-skærme
- Data om "faktisk tilført mængde" kan automatisk overføres fra enhver tilsluttet skærm til kontorsoftwaren med henblik på analyse, oprettelse af rapporter eller eksport i Shapefile-format.
- Opret detaljerede markjournaler for såsæd, plantebeskyttelsesmidler, gødning, høst og andre opgaver

Arbejdsordrer

- Benyt arbejdsordrer fra Precision-IQ-skærmbilledet til at oprette og dele arbejdsordrer over afstand
- Vælg en arbejdsordre på Præcision-IQ-skærmen for automatisk at konfigurere parametrene for en opgave

Sporing af køretøjer

- Brug dashboardet Fleet til at få vist køretøjers placering og aktuelle opgavestatus
- Få adgang til tidligere data for udnyttelsesgrad med henblik på at analysere opgaver, køretøjer og operatørens produktivitet

Trimble Select

Trimble Select var den første på markedet med præcisionslandbrug skabt af Trimble Agriculture til at levere unikke og supplerende produkter til landbruget via Trimbles verdensomspændende netværk af forhandlere. Trimble Select-forretningspartnere er uafhængige virksomheder, der markedsfører og forhandler deres produkter og tjenester gennem Trimbles verdensomspændende netværk.

Disse partnere findes i alle områder, hvor Trimble driver forretning, primært i Nord- og Sydamerika, Europa/CIS/Rusland og Australien.

Trimble Select-produkterne kan købes hos autoriserede forhandlere.

Globalt forhandlernetværk

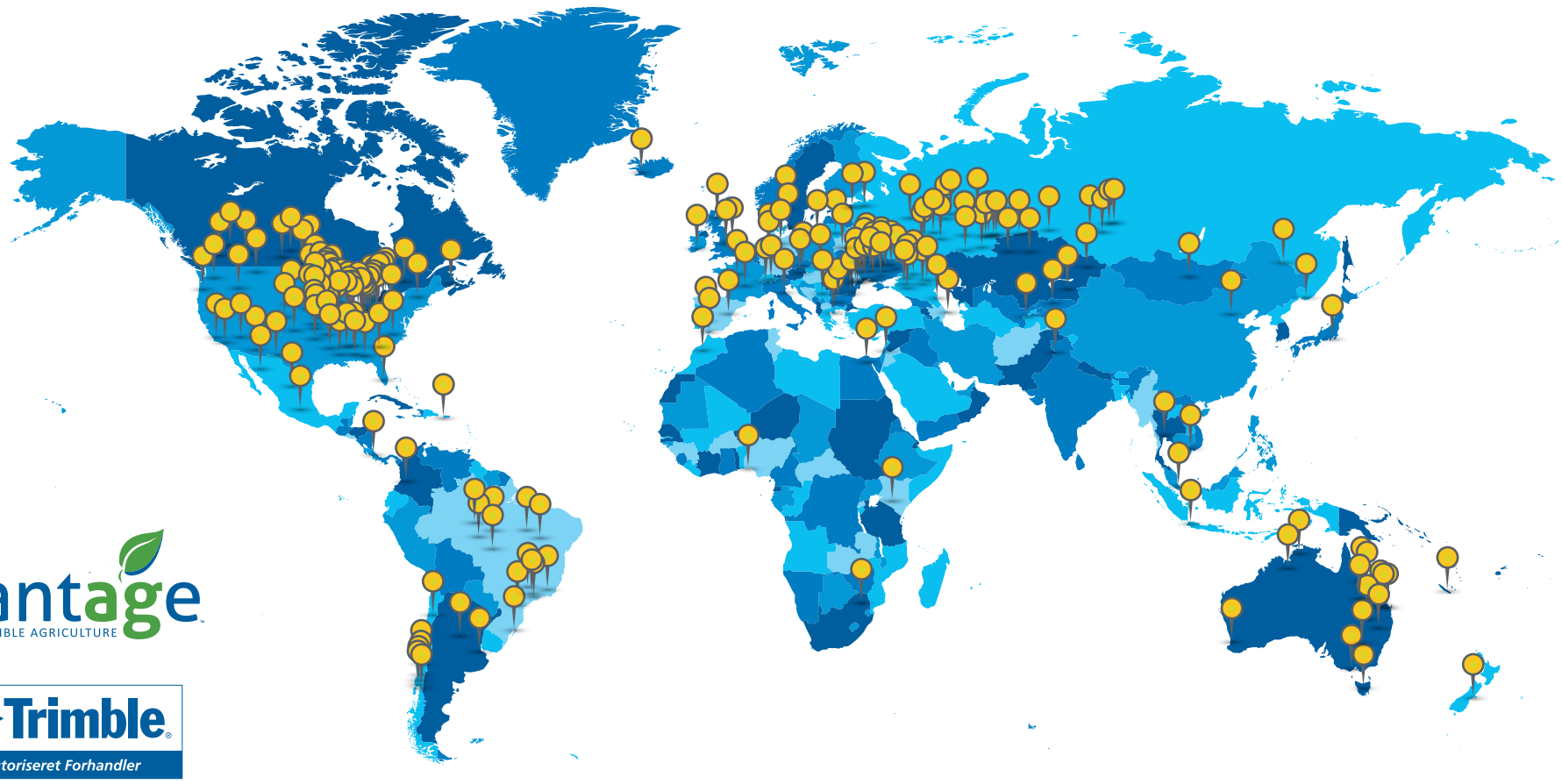

vantage BY TRIMBLE AGRICULTURE

Trimble Autoriseret Forhandler

Trimbles globale forhandlernetværk tilbyder teknisk specialviden og hjælp til dine vigtigste opgaver i præcisionslandbruget. Vores forhandlere, der findes i mere end 130 lande, sælger, servicerer og vejleder inden for hele sortimentet af Trimble Agriculture-produkter og -løsninger.

Trimbles distributionsnetværk fungerer som landmandens partner, når det gælder præcisionslandbrug. Trimbles forhandlere over hele verden leverer ekspertrådgivning og problemfri implementering af præcisionsteknologi, der kan bruges til netop din bedrift, så du kan forbedre bedriftens effektivitet ved hjælp af det fulde sortiment af indbygget Trimble Agriculture-hardware, -software og -dataløsninger.

GEOTEAM Autoriseret forhandler af Trimble®

GEOTEAM A/S
Energivej 34, DK-2750 Ballerup
CVR: 28848633
Telefon: +4-77-33-22-33
info@geoteam.dk
www.geoteam.dk/find-os.aspx

LÆS MERE PÅ: **agriculture.trimble.com**

FØLG OS PÅ:

TRIMBLE AGRICULTURE DIVISION
Trimble Agriculture Division
10368 Westmoor Drive
Westminster, CO 80021
USA
Telefon: +1-720-887-6100
Fax +1-720-887-6101

TRIMBLE INC.
Corporate Headquarters
935 Stewart Drive
Sunnyvale, CA 94085
USA
Telefon: +1-408-481-8000
Fax +1-408-481-7740

TRIMBLE GERMANY GMBH
Am Prime Parc 11
65479 Raunheim
TYSKLAND
Telefon: +49-6142-2100-0
Fax +49-6142-2100-140

© 2017-2021, Trimble Inc. Alle rettigheder forbeholdes. Trimble, globen og trekantsymbolet, CenterPoint, Connected Farm, EZ-Guide, EZ-Pilot, EZ-Steer, RangePoint, T2, Trimble RTX, WeedSeeker, WM-Drain og WM-Form er varemærker, der tilhører Trimble Inc. og er registreret i USA og andre lande. Autopilot, AutoSync, Field-IQ, FieldLevel, GFX-350, GFX-750, NAV-500, NextSwath, Precision-IQ, T3, TMX-2050, TrueGuide, TrueTracker, VerticalPoint RTX, ViewPoint RTX og WM-Subsurface er varemærker, der tilhører Trimble Inc. Android er et varemærke under Google LLC. Bluetooth-mærket og logoerne ejes af Bluetooth SIG, Inc. og bruges af Trimble under licens. Wi-Fi er et registreret varemærke tilhørende Wi-Fi Alliance. Alle andre varemærker tilhører deres respektive ejere. PN 022503-078O-3-da-DK (02/21)

Trimble